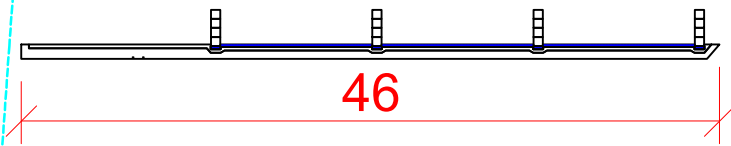
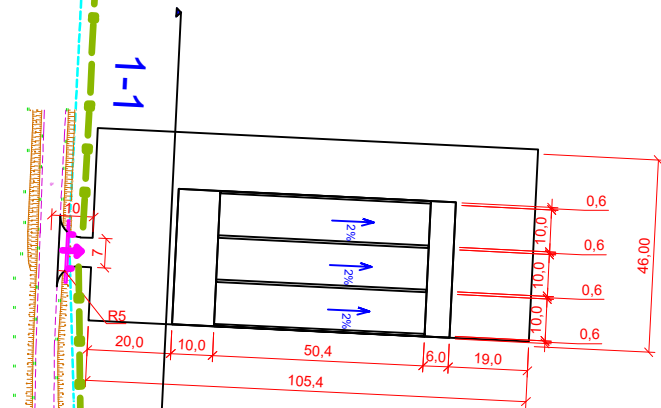




ĢENERĀLPLĀNS

M 1:10000



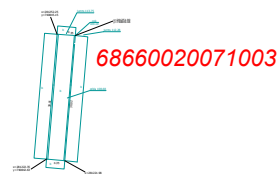
Šķēlums 1-1

68660020012

68660020071

Pieņemtie apzīmējumi

- 68660020071002 Barības galda nojume kad apz. 68660020071002
- 68660020071003 Barības galda nojume kad apz. 68660020071003
- Zemes gabala robeža
- Esošais žogs
- Vārti
- Barības galda nojume kad apz. 68660020069001
- Projektējamais lopbarības laukums



1. Projektējamā laukuma platība S=2401m²

2. Ģenerālplāns izstrādāts par pamatu ņemot izpildmērījumu plānu.

Esošā 0,4kV GVL
 Esošā 20kV GVL

Amats	Uzvārds	Paraksts	Datums	Būvobjekta nosaukums Lopbarības novietošanas laukuma izbūve īpašumā "Āpši", Berzovka, Berzovka, Līdumnieku pag., Ludzas nov., LV-5719			
Izstrād.	T.Šestakovska			Lapas nosaukums Zemes īpašuma 68660020071 Lopbarības laukuma novietošanas ģenerālplāns			
Arh.Nr.				Pasūtījuma numurs	08-2026	Būvpr. sert. 3-01726 Reģ. apl. BE - 0001379	
				Proj. stadija	Marka	Lapa	Mērogs
				PR	ĢP	2	1:10000